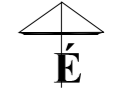





**IVÁN KÖZSÉG  
TELEPÜLÉSRENDÉZÉSI TERV  
MÓDOSÍTÁS  
M 1:2 000**






**JELMAGYARÁZAT**

**HATÁRVONALAK**





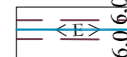


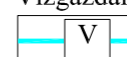




-  Beépített terület ( belterület ) határa
-  Beépítésre szánt terület határa, egyben módosult belterületi határ
-  Beépítésre szánt ill. nem szánt terület határa


**TERÜLETFELHASZNÁLÁSI ELEMÉK**

**BEÉPÍTÉSRE SZÁNT TERÜLETEK**

- MEGLÉVŐ**
- TERVEZETT**
- Lakóterület**
-  Falusias lakóterület
- Vegyes terület**
-  Településközpont vegyes terület
- Gazdasági terület**
-  Egyéb ipari gazdasági terület

**BEÉPÍTÉSRE NEM SZÁNT TERÜLETEK**

- Közlekedési és közmű terület**
-  Országos mellékút
-  Kiszolgáló út
-  Fontosabb szintbeni közúti csomópont
-  Gyalogút
-  Villamos gerinchálózat (20kV) és védőtávolsága
- Zöldterület**
-  Közpark
- Mezőgazdasági terület**
-  Általános mezőgazdasági terület
- Vízgyűjtő terület**
-  Vízgyűjtő terület
- Értékvédelem**
-  Műemléki környezet határa
-  Helyi védelemre javasolt épület, szobor
-  Műemlék (épület, szobor)
- Egyéb**
-  Jelentős közút melletti zöldfelület
- Végső szakmai véleményezési dokumentáció

 Módosítással érintett terület

<b>REGIOPLAN</b>		Környezet- és Településtervező KFT. 9022 Győr, Újkapu u. 13. Tel./Fax: 96/311-304, 529-751 e-mail: regioplan@regioplan.hu	
Megrendelő neve:	Iván Község Önkormányzata		Munkaszám:
Munka neve:	Iván településrendezési terv módosítás	Munkaterv:	Rp.I.195-6
Munkarész neve:	Településszerkezeti terv	Méretarány:	M 1:2 000
Rajz címe:	Területfelhasználási helyszínrajz I. (belterület) fűdvény	Rajzszám:	TSZ-J1/3M
Felölös településtervező:	Kalmár Ágnes TT-08-0479	Településrendezés társtervező:	Szeredi Gábor településtervező
Felölös közlekedéstervező:	Réder Tibor TK-08-0133	Felölös zöldfelületi és tájrendezési tervező:	Pekkerné Szabó Piroska TK-08-0073
A tervezési alaptérkép az állami alapadatok felhasználásával készült			