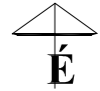



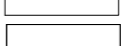
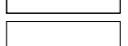




















IVÁN KÖZSÉG
TELEPÜLÉSRENDÉZÉSI TERV
MÓDOSÍTÁS
M 1:2 000



JELMAGYARÁZAT

-  módosítással érintett terület
- HATÁRVONALAK**
-  beépített terület (belterület) határa
-  módosult belterületi határ
-  tervezett szabályozási vonal
-  területfelhasználási módok határa
-  építési övezet határa
-  műemléki környezet határa
- KÖZMŰELLÁTÁS:**
-  villamos gerinchálózat (20kv) és védőtávolsága
- MŰVI ÉS TERMÉSZETI ÉRTÉKEK VÉDELME**
-  műemlék épület, szobor
-  régészeti lelőhely területének határa
-  természeti terület
- TERÜLETFELHASZNÁLÁSI ELEMELK**
- Beépített és beépítésre szánt területek**
- Lakóterület**
-  falusias lakóterület
- Vegyes terület**
-  településközpont vegyes terület
- Gazdasági terület**
-  egyéb ipari gazdasági terület
-  gazdasági terület feltáró útja
- Beépítésre nem szánt terület**
- Közlekedési és közműterület**
-  közforgalmú út
-  országos mellékút
-  kiszolgáló út
- Mezőgazdasági terület**
-  általános
-  gyepterület
- Zöldterület**
-  közpark
- Erdőterület**
-  védelmi erdőterület
- Egyéb**
-  szemrevételezéssel feltüntetett építmény

REGIOPLAN Környezet- és Településtervező KFT.
9022 Győr, Újkapu u. 13.
Tel./Fax: 96/311-304; 529-751
e-mail: regioplan@regioplan.hu

Megrendelő neve:	Iván Község Önkormányzata	Munkaszám:	Rp.1.195-6
Munka neve:	Iván településrendezési terv módosítás	Méretarány:	M 1:2 000
Munkács neve:	Szabályozási terv	Rajzszám:	SZ-11/3/M
Rajz címe:	Szabályozási és övezeti terv I. (belterület) fedvény	Dokumentálás dátuma:	2019.12.
Felkészítő telephelytervező:	Településrendezés társtervező:	Felkészítő közlekedéstervező:	Felkészítő zöldfelületi és tájrendezési tervező:
Kalmár Ágnes TT-08-0479	Szeredi Gábor településtervező	Ferenczi Huba TT-108-0253	Pekkeré Szabó Piroska TK-08-0073
Réder Tibor TK-08-0133			

A tervezési alaptérkép az állami alapadatok felhasználásával készült

