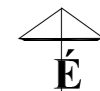





IVÁN KÖZSÉG  
TELEPÜLÉSRENDEZÉSI TERV  
MÓDOSÍTÁS  
M 1:4 000





JELMAGYARÁZAT

HATÁRVONALAK

-  Beépített terület ( belterület ) határa
-  Beépítésre szánt terület határa, egyben módosult belterületi határ
-  Beépítésre szánt ill. nem szánt terület határa

TERÜLETFELHASZNÁLÁSI ELEMÉK





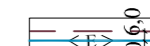
BEÉPÍTÉSRE SZÁNT TERÜLETEK

- MEGLÉVŐ TERVEZETT
- Lakóterület
-  Lf Falusias lakóterület
- Vegyes terület
-  Vt Településközpont vegyes terület

Gazdasági terület

-  Gipe Egyéb ipari gazdasági terület

BEÉPÍTÉSRE NEM SZÁNT TERÜLETEK

- Közlekedési és közmű terület
-  Országos mellékút
-  Kiszolgáló út
-  Fontosabb szintbeni közötti csomópont
-  Gyalogút
-  Villamos gerinchálózat (20kV) és védőtávolsága

Zöldterület

-  Zkp Közpark




Mezőgazdasági terület

-  Má Általános mezőgazdasági terület

Vízgyűjtő terület

-  V Vízgyűjtő terület

Értékvédelem

-  MK Műemléki környezet határa
-  H Helyi védelemre javasolt épület, szobor
-  M Műemlék (épület, szobor)

Egyéb

-  Jelentős közút melletti zöldfelület

Véleményezési dokumentáció

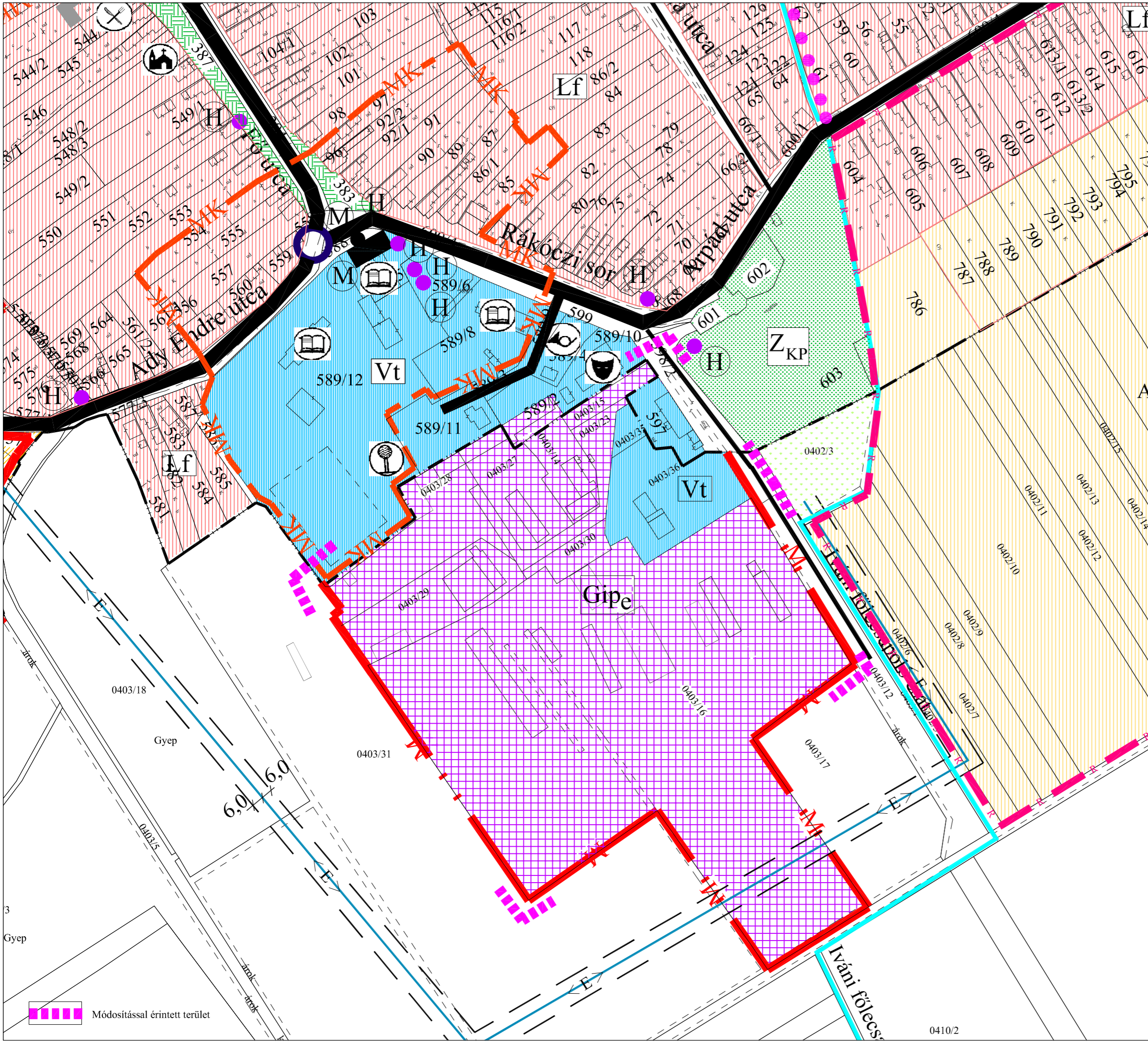
REGIOPLAN


Környezet- és Településtervező KFT.  
9022 Győr, Újkapu u. 13.  
Tel./Fax: 96/311-304, 529-751  
e-mail: regioplan@regioplan.hu



Megrendelő neve: Iván Község Önkormányzata	Munkaszám: Rp.I.195-6
Munka neve: Iván településrendezési terv módosítás	Méretarány: M 1:4 000
Munkácsz neve: Településszerkezeti terv	Rajzszám: TSZ-J1/3M
Rajz címe: Területfelhasználási helyszínrajz I. (belterület) fűvény	Dokumentálás dátuma: 2019.12.
Felkészítő településtervező: Kalmár Ágnes TT-08-0479	Településrendezés társtervező: Szeredi Gábor településtervező
Felkészítő közlekedéstervező: Róder Tibor TK-08-0133	Felkészítő zöldfelületi és tájrendezési tervező: Pekkmé Szabó Piroska TK-08-0073

A tervezési alaptérkép az állami adatok felhasználásával készült



 Módosítással érintett terület

0410/2