




IVÁN KÖZSÉG
TELEPÜLÉSRENDEZÉSI TERV
MÓDOSÍTÁS
M 1:4 000



JELMAGYARÁZAT

HATÁRVONALAK

-  Beépített terület (belterület) határa
-  Beépítésre szánt terület határa, egyben módosult belterületi határ
-  Beépítésre szánt ill. nem szánt terület határa

TERÜLETFELHASZNÁLÁSI ELEMELK

BEÉPÍTÉSRE SZÁNT TERÜLETEK

MEGLÉVŐ TERVEZETT

Lakóterület

-  Falusias lakóterület

Vegyes terület





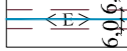
-  Településközpont vegyes terület

Gazdasági terület

-  Egyéb ipari gazdasági terület

BEÉPÍTÉSRE NEM SZÁNT TERÜLETEK

Közlekedési és közmű terület

-  Országos mellékút
-  Kiszolgáló út
-  Fontosabb szintbeni közúti csomópont
-  Gyalog út
-  Villamos gerinchálózat (20kV) és védőtávolsága

Zöldterület

-  Közpark
-  Jelentős közút melletti zöldfelület




Mezőgazdasági terület

-  Általános mezőgazdasági terület

Vízgyűjtő terület

-  Vízgyűjtő terület

ÉRTÉKVÉDELEM

-  Műemléki környezet határa
-  Helyi védelemre javasolt épület, szobor
-  Műemlék (épület, szobor)

Véleményezési dokumentáció

REGIOPLAN

Környezet- és Településtervező KFT.
9022 Győr, Újkapu u. 13.
Tel./Fax: 96/311-304, 529-751
e-mail: regioplan@regioplan.hu



Megrendelő neve:	Iván Község Önkormányzata		Munkaszám:	Rp.I.195-6
Munka neve:	Településrendezési terv módosítás	Munkatartomány:		
Munkaszám:	Településszerkezeti terv	Méretarány:	M 1:4 000	
Rajz címe:	Területfelhasználási helyszínrajz I. (belterület) fűvény	Rajzszám:	TSZ-J1/3M	
Felkészítő településtervező:	Településrendezés társtervező:	Dokumentálás dátuma:	2019.06.	
Kalmár Ágnes TT-08-0479	Szeredi Gábor településtervező			
Felkészítő közlekedéstervező:	Felkészítő zöldfelületi és tájrendezési tervező:			
Róder Tibor TK-08-0133	Fereneczki Huba TK-108-0253 TK-108-0253	Pekkeré Szabó Piroska TK-08-0073		

A tervezési alaptérkép az állami adatok felhasználásával készült.

