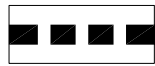


Jelmagyarázat:

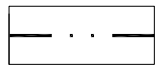


Módosítással érintett terület

Határvonalak:



Közigazgatási terület határ



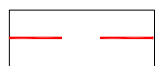
Belterület /beépített terület/ határa



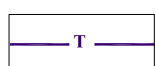
Beépítésre szánt, illetve beépítésre nem szánt terület határa



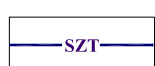
Beépítésre szánt terület határa egyben módosított belterületi határ



Település védendő területének 500 m-es védőtávolsága



Temető 50,0 m-es védőtávolsága



Tervezett szennyvíztisztító 150 m-es védőtávolsága

TERÜLETFELHASZNÁLÁSI ELEMELK BEÉPÍTÉSRE SZÁNT TERÜLETEK

Üdülőterület



Üdülőházas

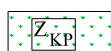
BEÉPÍTÉSRE NEM SZÁNT TERÜLETEK

Különleges terület



Kegyeleti park

Zöldterület

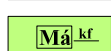


Közpark

Mezőgazdasági terület

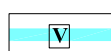


Általános




Korlátozott felhasználású

Vízgazdálkodási terület



Vízgazdálkodási terület


Közlekedés



Országos mellékút

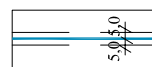


Településközi út

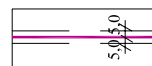


Tervezett híd

Közművek



20 kV-os elektromos légvezeték és védőtávolsága



35 kV-os elektromos légvezeték és védőtávolsága



Nagynyomású gázvezeték és védőtávolsága

Táj- és természetvédelem



Természeti terület



NATURA 2000 terület



Védelemre tervezett terület

Értékvédelem



Régészeti érdekű terület



Régészeti lelőhely