



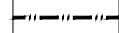



IVÁN KÖZSÉG
TELEPÜLÉSRENDEZÉSI TERV
MÓDOSÍTÁS
M 1:4 000




JELMAGYARÁZAT

-  Módosítással érintett terület határa
-  A beépített, illetve a beépítésre szánt terület részletes szabályozási tervét a SZ-J1 sz. terv tartalmazza



HATÁRVONALAK

-  Beépített terület (belterület) határa
-  Eltérő területfelhasználási módok határa
-  Beépítésre szánt terület határa egyben módosított belterületi határ
-  Övezeti határ



TERÜLETFELHASZNÁLÁSI ELEMEEK

- Mezőgazdasági terület, gyeplő 

ÉRTÉKVÉDELEM

-  Természeti terület
-  Régészeti terület határa

KÖZMŰVEZETÉTEK

-  Mikrohullámú összeköttetés és védőtávolsága
-  20 kV-os elektromos légvezeték és védőtávolsága

Jóváhagyott dokumentáció

REGIOPLAN		Környezet- és Településtervező KFT. 9022 Győr, Újkapu u. 13. Tel./Fax: 96/311-304, 529-751 e-mail: regioplan@regioplan.hu		
Megrendelő neve: Iván Község Önkormányzata				
Munka neve:	Iván településrendezési terv módosítás	Munkaszám:	Rp.I.195-6	
Munkarész neve:	Szabályozási terv	Méretarány:	M 1:4 000	
Rajz címe:	Szabályozási és övezeti helyszínrajz II. (külsőterület) fedvény	Rajzszám:	SZ-J2/M	
Felelős településtervező: <i>Kalmár Ágnes</i>		Településrendezés társtervező: <i>Szeredi Gábor</i>		Dokumentálás dátuma: 2020.04.
Kalmár Ágnes TT-08-0479		Szeredi Gábor településtervező		
Felelős közlekedéstervező: <i>Réder Tibor</i>		Felelős közműtervező: <i>Ferenecz Huba</i>		Felelős zöldfelületi és tájrendezési tervező: <i>Pekkerme Szabó Piroska</i>
Réder Tibor Tko-08-0133		Ferenecz Huba TK-08-0253		Pekkerme Szabó Piroska TK-08-0073
A tervezési alaptérkép az állami alapadatok felhasználásával készült				