




IVÁN KÖZSÉG
TELEPÜLÉSRENDEZÉSI TERV
MÓDOSÍTÁS
M 1:2 000






JELMAGYARÁZAT

HATÁRVONALAK





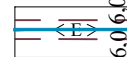
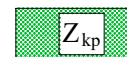

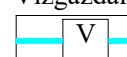




-  Beépített terület (belterület) határa
-  Beépítésre szánt terület határa, egyben módosult belterületi határ
-  Beépítésre szánt ill. nem szánt terület határa

TERÜLETFELHASZNÁLÁSI ELEMÉK

BEÉPÍTÉSRE SZÁNT TERÜLETEK

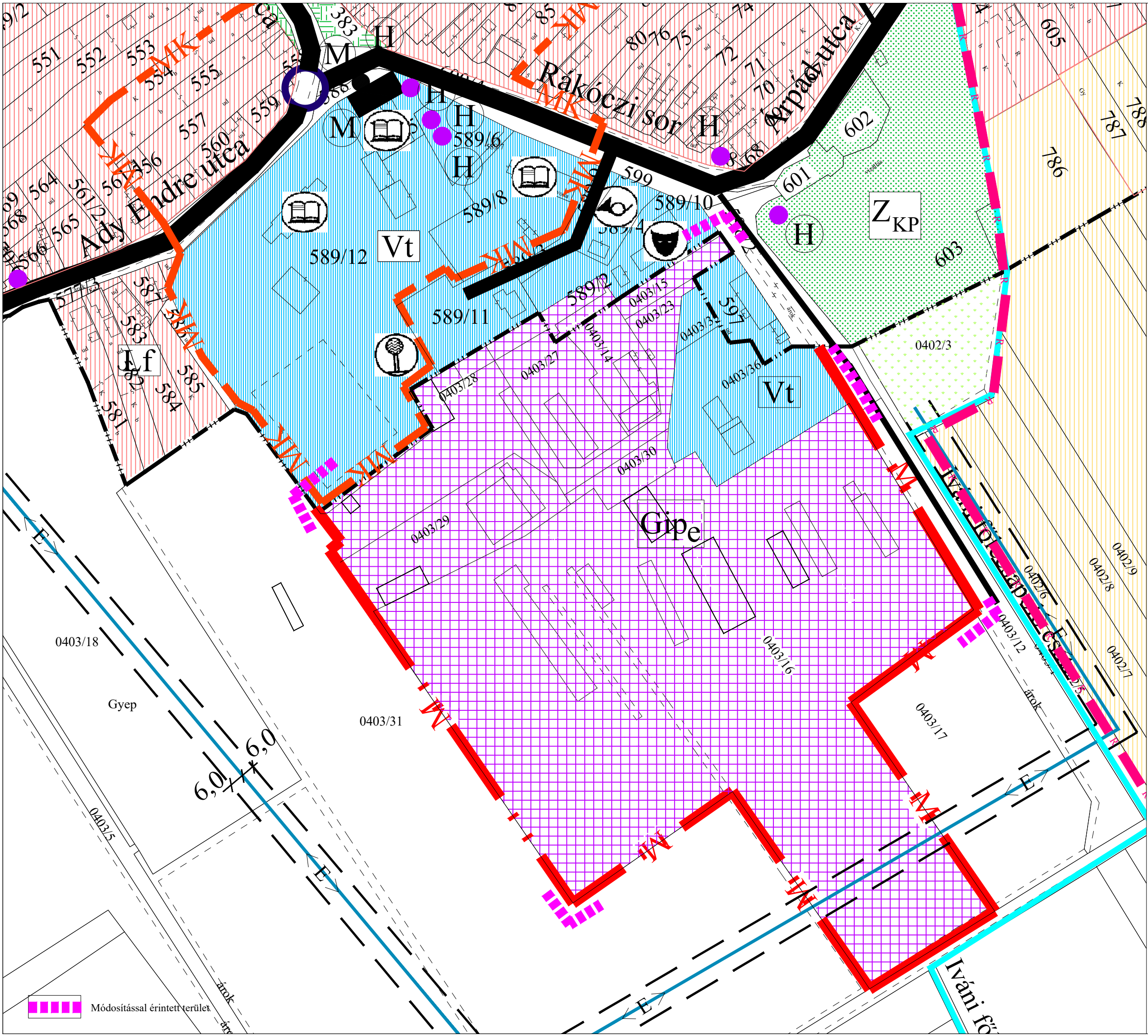
- MEGLÉVŐ Lakóterület
 -  Falusias lakóterület
- TERVEZETT Vegyes terület
 -  Településközpont vegyes terület
- Gazdasági terület
 -  Egyéb ipari gazdasági terület


BEÉPÍTÉSRE NEM SZÁNT TERÜLETEK

- Közlekedési és közmű terület
 -  Országos mellékút
 -  Kiszolgáló út
 -  Fontosabb szintbeni közúti csomópont
 -  Gyalogút
 -  Villamos gerinchálózat (20kV) és védőtávolsága
- Zöldterület
 -  Közpark
- Mezőgazdasági terület
 -  Általános mezőgazdasági terület
- Vízgyűjtő terület
 -  Vízgyűjtő terület
- Értékvédelem
 -  Műemléki környezet határa
 -  Helyi védelemre javasolt épület, szobor
 -  Műemlék (épület, szobor)
- Egyéb
 -  Jelentős közút melletti zöldfelület

Jóváhagyott dokumentáció

REGIOPLAN		Környezet- és Településtervező KFT. 9022 Győr, Ujkapu u. 13. Tel./Fax: 96/311-304, 529-751 e-mail: regioplan@regioplan.hu			
Megrendelő neve:	Iván Község Önkormányzata		Munkaszám:	Rp.1.195-6	
Munka neve:	Településrendezési terv módosítás		Munkatárs:		
Munkarész neve:	Településszerkezeti terv		Méretarány:	M 1:2 000	
Rajz címe:	Területfelhasználási helyszínrajz I. (belterület) fedvény		Rajzszám:	TSZ-J1/3M	
Felelős településtervező:	Kalmár Ágnes TT-08-0479	Településrendezés társtervező:	Szeredi Gábor településtervező	Dokumentálás dátuma:	2020.04.
Felelős közlekedéstervező:	Réder Tibor TK-08-0133	Felelős közműtervező:	Ferencki Huba TK-08-0234	Felelős zöldfelületi és tájrendezési tervező:	Pekkeré Szabó Piroska TK-08-0073
A tervezési alaptérkép az állami alapadatok felhasználásával készült					



 Módosítással érintett terület