

**IVÁN KÖZSÉG
TELEPÜLÉSRENDEZÉSI TERV
MÓDOSÍTÁS
M 1:4 000**



JELMAGYARÁZAT



Módosítással érintett terület határa



A beépített, illetve a beépítésre szánt terület részletes területfelhasználási tervét a TSZ-J1 sz. terv tartalmazza

HATÁRVONALAK



Beépített terület (belterület) határa



Beépítésre szánt terület határa, egyben módosult belterületi határ

TERÜLETFELHASZNÁLÁSI ELEMEEK



Védelmi erdőterület



Mezőgazdasági terület (szántó)




Gyep, rét, legelő

ÉRTÉKVÉDELEM




Természeti terület

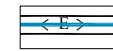


Régészeti terület határa

KÖZMŰVEZETÉKEK



Mikrohullámú összekötött és védőtávolsága



20 kV-os elektromos légvezeték és védőtávolsága

Jóváhagyott dokumentáció

Iván Községi Önkormányzat Polgármestere 25/2000. (IV.24.) számú polgármesteri határozatának 1. sz. melléklete

REGIOPLAN		Környezet- és Településtervező KFT. 9022 Győr, Ujkapu u. 13. Tel./Fax: 96/311-304, 529-751 e-mail: regioplan@regioplan.hu		
Megrendelő neve: Iván Község Önkormányzata				
Munka neve:	Iván településrendezési terv módosítás	Munkaszám:	Rp.I.195-6	
Munkarész neve:	Településszerkezeti terv	Méretarány:	M 1:4 000	
Rajz címe:	Területfelhasználási helyszínrajz II. (külsőterület) fedvény	Rajzszám:	TSZ-J2/4M	
Felelős településtervező:	Kalmár Ágnes TT-08-0479	Településrendezés társtervezője:	Szeredi Gábor	Dokumentálás dátuma:
Felelős közlekedéstervező:	Röder Tibor TK-08-0133	Felelős közelműtervező:	Ferenecz Huba TT-108-0253 TK-108-0253 TV-108-0253	2020.04.
		Felelős zöldfelületi és tájrendezési tervező:	Pekkémé Szabó Piroksa TK-08-0073	
A tervezési alaptérkép az állami alapadatok felhasználásával készült				

