
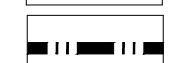






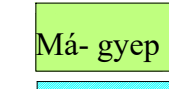

JELMAGYARÁZAT  
HATÁRVONALAK

-  módosítással érintett terület határa
-  beépített terület (belterület) határa
-  beépítésre szánt terület határa
-  természeti terület határa





BEÉPÍTÉSRE SZÁNT TERÜLETEK

-  a beépített és beépítésre szánt területek területfelhasználási tervét a T-SZJ1 tervlap tartalmazza

BEÉPÍTÉSRE NEM SZÁNT TERÜLETEK

-  **Má** általános mezőgazdasági övezet
-  **Má- gyep** általános mezőgazdasági övezet - gyep
-  **V** vízgazdálkodási terület

KÖZLEKEDÉS ÉS KÖZMŰ

-  **GKN** nagy-középnomású gázvezeték és védőtávolsága
-  országos mellékút
-  meglévő kiszolgáló út
-  tervezett kiszolgáló út

Iván község Önkormányzat Képviselő-testülete 100/2021. (IX.28.) határozatának melléklete

<b>REGIOPLAN</b>		Környezet- és Településtervező KFT. 9022 Győr, Újkapu u. 13. Tel.: 96/311-304, 529-751 e-mail: regioplan@regioplan.hu			
Megrendelő neve:	Iván Község Önkormányzata			Munkaszám:	Rp.I. 195-7
Munka neve:	Iván Község településrendezési terv módosítás			Méretarány:	
Munkarész neve:	Területfelhasználási terv			Rajzsám:	TSZJ-2M
Rajz címe:	Településszerkezeti terv (külsőterület) módosítás			Dokumentálás dátuma:	2021.10.
Felelős településtervező:	Kalmár Ágnes TT-08-0479/08	Felelős településrendezési tervtervező:	Szabó Lilla okl. településmérnök TV-108-0253	Felelős közlekedéstervező:	Réder Tibor TK-08-0133
Felelős közlekedéstervező:	Réder Tibor TK-08-0133	Felelős zöldfelületi és tájrendezési tervező:	Pekterné Szabó Piroska TK-08-0073		
A tervezési alaptérkép az állami alapadatok felhasználásával készült					